



Combinaison COUVERT/USAGE - 21 classes

Pilotée par la Plateforme Publique de l'Information Géographique Nord-Pas-de-Calais, la cartographie de l'occupation du sol en 2 dimensions utilise deux nomenclatures : le couvert du sol et l'usage du sol. Ce référentiel OCS2D est produit par photo-interprétation d'images aériennes couleurs et infrarouge datées de 2005 et 2015.

ESPACES ARTIFICIALES	■ Espaces végétalisés de l'habitat
■ Bâti de l'habitat	■ Autres espaces non végétalisés
■ Bâti des exploitations agricoles	■ Autres espaces artificialisés végétalisés
■ Bâti commercial	ESPACES AGRICOLES
■ Bâti industriel et autres activités économiques	■ Prairies
■ Bâti des services et transports	■ Cultures annuelles
■ Autres bâtis	■ Autres terres agricoles
■ Routes	ESPACES NATURELS
■ Voies ferrées	■ Surfaces en eau
■ Zones aéroportuaires	■ Espaces boisés
■ Canaux et rivières navigables	■ Espaces végétalisés non boisés
■ Espaces artificialisés non végétalisés	■ Espaces non végétalisés

Découpage administratif

- - - Limite communale

Sources : ©PPIGE Nord-Pas de Calais - OCS2D 2005-2015; Limites communales (contributeurs de OpenStreetMap OSM 2018)

Production : SRS

COE : WATEAU-SEGALA-EGEOSOLUTIONS

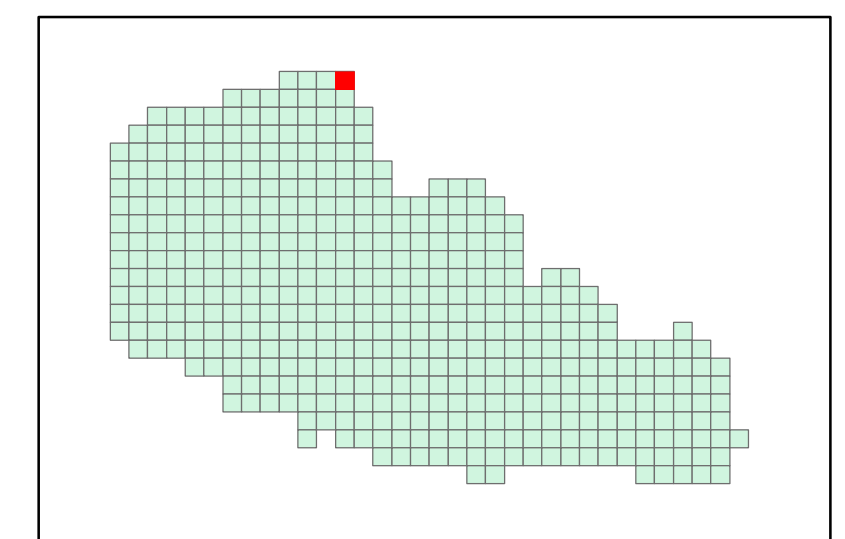
Partenaires techniques et financiers : FEDER, Région Hauts-de-France, DREAL Hauts-de-France, EPF Nord-Pas de Calais, Département du Nord, Département du Pas-de-Calais, SCOT de l'Artois, SCOT de l'Artois, SCOT de la Terre des 2 Caps, SCOT de Lens-Liévin-Hénin-Carvin, SCOT de Lille Métropole, SCOT du Roubaix, SCOT du Calais, SCOT du Cambresis, SCOT du Grand Douaisis, SCOT de Flandre Intérieure, SCOT du Pays de Saint-Omer, PEPH Ternois - 7 vallées, SCOT du Pays maritime et rural du Montreuillois, SCOT du Valenciennais, SCOT Flandre Dunkerque, SCOT Océan Merquion, SCOT Sambre-Avesnois, PNR de l'Avesnois, PNR des Caps et Marais d'Opale, PNR Scarpe Escaut, Auln, Agur, Audois, Aulh, Bâto, Simour.

Avertissement au lecteur : la lecture de cette carte est optimale au 10000e et au format A1; sa lisibilité n'est pas assurée pour les formats intermédiaires (A2, A3, A4, etc.)

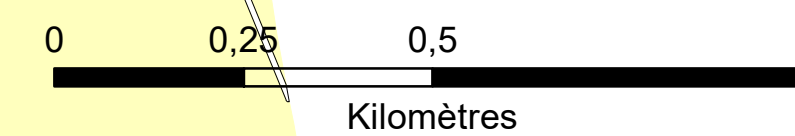
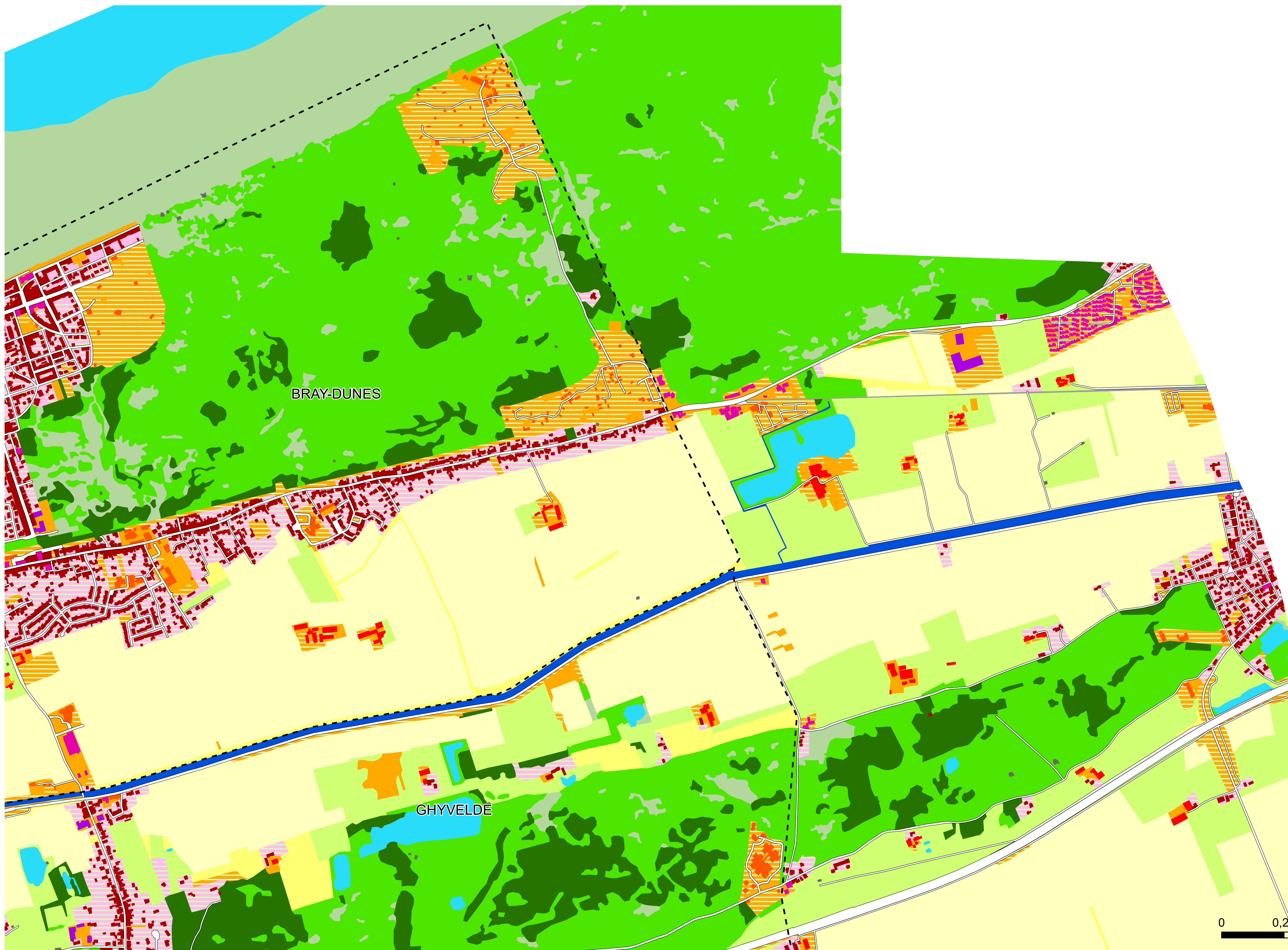
"OCCUPATION DU SOL EN 2 DIMENSIONS - OCS2D 2005-2015 - NORD ET PAS DE CALAIS"

Combinaison CS/US année de référence 2015

carte : A13



Réalisation : Octobre 2018



Ce projet est cofinancé par l'Union européenne avec le Fonds européen de développement régional.

